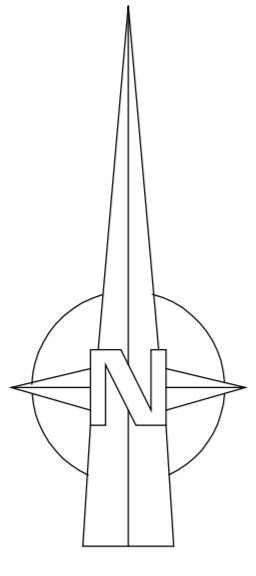


Plan Local d'Urbanisme

Annexes Servitudes d'Utilité Publique Planche Nord




Revision prescrite le : 7 Mai 2004
Approuvée par délibération du Conseil Municipal le : 18 Juin 2007
Soumis à enquête publique du : 22/10/07 au 21/11/07
Approuvé par délibération du Conseil Municipal : 14/01/2008
Caractère exécutoire le : 16/02/2008

Echelle : 1/5 000

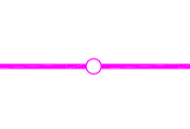
6₁


Source :
DGI - Cadastre 2006 - Droits réservés
Realisation: SOGEXPO - Août 2005
Dossier n° : 40209
Fichier : PLU-MAS-GRENIER.dwg

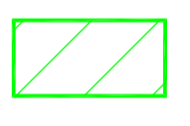
 **PM1 - PPRI du bassin de la Garonne amont
approuvé le 06/11/2000**
**PM1 - L'intégralité du territoire communal est concerné par le
PPR Retrait et gonflement des argiles (25/04/2005)**

 **AC1 - Zone de protection des monuments historiques
(voir recueil des textes)**

 **EL3 - Servitudes de halage et de marche-pied
(voir recueil des textes)**

 **I3 - Servitudes relatives aux Canalisations et transports de gaz
(voir recueil des textes)**

 **I4 - Servitudes relatives aux canalisations électriques
(voir recueil des textes)**

 **PT2 - Protection des centres radio-électriques
(voir recueil des textes)**

 **Ruisseaux et fossés mères le long desquels les constructions
devront respecter un prospect tel que défini au règlement**

**AS1 - Conservation des eaux
(voir recueil des textes)**

Prise d'eau en Garonne

 **Périmètre de protection immédiate**

 **Périmètre de protection rapproché**

Puits Principal et bassins de réalimentation

 **Périmètre de protection immédiate**

 **Périmètre de protection rapproché**

 **Périmètre de protection immédiate "satellite"**

